Město Vodňany a region Vodňansko leží v samotném srdci rybniční krajiny jižních Čech. Příjemná výšková vyváženost malebné krajiny a dostupnost turistických tras s přírodními a historickými zajímavostmi vytváří lákavé možnosti k trávení aktivní dovolené právě zde. Nabídka deseti tras a naučných stezek pro cyklisty doplněná mapou má zájemcům ulehčit orientaci v navštíveném regionu a rozšířit možnosti výběru dle vlastních zájmů. Příjemným zpestřením pro rodiny s malými dětmi jsou často nově vybudovaná veřejná dětská hřiště v řadě zde uvedených obcí, která mohou být vítanou zastávkou. Trasy vedou po zpevněných a prašných místních komunikacích, stejně tak i po polních a lesních cestách. Prosíme, přizpůsobujte svou jízdu dostatečně podmínkám a své zdatnosti, udržujte pořádek a neničte zařízení stezek. Odvezte si od nás pouze skvělé zážitky!

Naučné stezky

Stožice (8 km)

Trasa začíná v obci **Stožice**, vede po místní komunikaci na křižovatku, kde vpravo odbočuje do osady **Křepice** (vlevo lze pokračovat do obce Chelčice). V Křepicích pokračuje vlevo na rozcestí, které Vás vpravo nasměruje po trase kolem vrchu Svobodná hora (640 m n. m., s vyhlídkou na panorama části Šumavy, Českobudějovické pánve, Píseckých hor, Vodňanských hor) a dále do osady **Vodňanské Svobodné Hory**. Zastavení u **kapličky sv. Linharta** skýtá možnost odpočinku či odbočení na občerstvení ve **Statku U Šťástků**. Závěrečná část trasy pokračuje směrem na osadu Pražák (po červené turistické značce) a na okraji smíšeného lesa odbočuje vpravo zpět do obce Stožice. Především méně zdatní cykloturisté by měli v tomto úseku dbát zvýšené opatrnosti.

Zajímavosti: *Stožice – rodný dům spisovatele Josefa Holečka (1853 – 1929), přírodní koupaliště, hospoda; Křepice – z nedalekého lesa pochází raritní nález zlata z r. 1927, vystavený ve vodňanské galerii; Vodňanské Svobodné Hory – občerstvení a ubytování, jízda na koni*

Vodňany – Křtětice / Okolo Vodňan (4 km / 11 km)

Stezka začíná v okrajové části Vodňan zvané Rechle a vede severozápadním směrem proti proudu Blanického potoka (mlýnského náhonu) a řeky Blanice k obci **Křtětice**. Je na ní rozmístěno sedm zastavení a odpočinkový altán. Návštěvníci se seznámí s historickými i přírodními zajímavostmi a rybářskými a mlynářskými tradicemi Vodňanska. Stezka navazuje na turistickou trasu „Okolo Vodňan", která ze Křtětic pokračuje do obce **Radčice** s vyhlídkovým zastavením na Radčickém vrchu. Dále trasa míří k Louckému mlýnu, u kterého navazuje na cyklotrasu č. 1075 s možností návratu do Vodňan. Příjemným zdržením může být občerstvení v hospodě **U Korittů**.

Zajímavosti: *řeka Blanice – rybolov; Školní pokusnictví Střední rybářské školy a pokusnictví a Experimentální rybochovné pracoviště a pokusnictví FROV JU; Křtětice – vesnická památková zóna lidové architektury, hřiště pro děti, hospoda; Radčice – soubor lidových staveb, hospoda; Loucký mlýn – vodní elektrárna, hospoda*

Městský rybářský okruh (3 km)

Příměstská turistická trasa mapuje místa ve Vodňanech, která mají přímý vztah k rybářskému řemeslu. Okrajovými částmi města vede ke **Genetickému rybářskému centru FROV JU**, kolem rybníka **Velká Podvinice**, míjí areál **Střední rybářské školy** s vlastním **rybářským muzeem,** lesopark **V Zátiší** a **Výzkumný ústavu rybářský** a **hydrobiologický FROV JU**. Okruh pokračuje kolem rybníků **Velká** a **Malá Outrata** k rybníku **Malá Podvinice** do výchozího místa. Trasa se částečně shoduje s naučnou stezkou **Voda je věda**. Závěr rybářské procházky může patřit návštěvě muzeí a ochutnávce **kapra po vodňansku** (U Zástavů) či **kapra podle pana Štěpničky** (Hotel Prajer) nebo **rybích lahůdek** (Zlatý soudek).

Zajímavosti: *Výzkumný ústav rybářský a hydrobiologický (1953), Střední rybářská škola (1920) – pomník vodňanského rodáka Theodora Mokrého, lesnického a rybářského odborníka (2000), památný strom lípa malolistá, stáří 270 let; soustava vodňanských rybníků (2. pol. 15. a 16. století); „Rybářské" muzeum v bývalé synagoze; Mostecký mlýn – mlynářské muzeum; mlýn Řepiš – mlynářský pomník*

Na břehu Blanice (23 km)

Stezka se nachází západním směrem od **Protivína** a doprovází ji osmnáct zastavení o historii navštívených míst a jejich přírodních zajímavostech. Prochází obcí **Myšenec**, po proudu řeky Blanice okolo tvrze **Klokočín**, do **Skal** a **Budičovic**. Poté míjí zajímavé torzo tvrze **Božovice** při Tvrzském rybníku a pokračuje malebnou krajinou Protivínska. Příjemným zastavením může být možnost občerstvení ve **Chvaleticích**, odkud trasa míří do **Milenovic** a zpět do **Protivína**.



Zajímavosti: *Protivín – kaple sv. Anny, výzdoba školy od Mikoláše Alše, zámek, muzejní expozice exotické přírody, cykloservis, infocentrum, krokodýlí zoo; Myšenec – torzo přemyslovského hradu, geologická přírodní památka „Myšenecká slunce"; řeka Blanice – délka 95 km, přítok řeky Otavy; Klokočín – místo natáčení filmu Františka Vláčila „Markéta Lazarova" (1967), stezka do Maletic; Chvaletice – hospoda „U roubené studny"; Milenovice – památkově chráněný manský dvůr*

Historická krajina Netolicka – pěší stezka / cyklostezka (3 / 50 km)

Malý okruh tvoří pěší naučná stezka (zelená turistická značka), která návštěvníka provede po významných kulturních památkách města **Netolice**.

Velký okruh se zaměřuje na památky malebné krajiny Netolicka a jeho středem je samotné město **Netolice** či autokemp **Podroužek**. Trasa vede rybniční krajinou a zčásti prostorem zaniklé rožmberské obory. Míjí následující historická místa a obce: Grejnarov, Lhenice, Třebanice, Petrův Dvůr, Kratochvíle, mohylová pohřebiště u Krtel a na Lomci, Lomec, Malovice, Rábín, Podeřiště – Poděhusy, Olšovice, Mahouš, Němčice, Zvěřetice, Babice, Lužice. Okruh lze rozdělit také na kratší etapy.

Zajímavosti: *Netolice – městské muzeum, archeopark, možnost občerstvení, infocentrum; Kratochvíle – renesanční zámek; Lomec – poutní místo*

Cyklotrasy

1073 Cesta k Zlatému vrchu (Vodňany – Ražice) – 17 km

Cyklotrasa vede téměř severním směrem od města **Vodňan** a rovinatou krajinou míří do obce **Ražice**, která patří do Dobrovolného svazku obcí Zlatý vrch. Projíždí obce a osady: Krašlovice, Kloub, Božovice, Humňany (za ní lze odbočit do **Štětic**, a to především zájemci o vyjížďku na koních) a Ražic. Odtud lze pokračovat do **Kestřan**, kde se nacházejí dvě vesnické tvrze a koná se zde každoročně soutěž v rýžování zlata na řece Otavě, do **Putimi**, místa putování vojáka Švejka, k pomníku Jana Žižky u rybníka Škaredý nedaleko **Sudoměře**, či **Štěkně**, kde v místním zámku – klášteře je přístupná pamětní síň spisovatele Karla Klostermanna.

Zajímavosti: *Krašlovice – mlýny, hospoda; Kloub – vesnická památková zóna; Božovice – torzo tvrze; Zlatá hora – 461 m n. m., zeměpisné centrum mikroregionu Zlatý vrch; Ražice – Jihočeská vesnice roku 2007, expozice železnice a ptačí oblasti Řežabinec, hospoda; rybník Řežabinec – ptačí rezervace s vyhlídkovou věží; Ražický rybník – přírodní památka*

1075 Od města k městu (Protivín – Vodňany – Bavorov) – 15 km

Cyklotrasa spojuje město **Vodňany** s dalšími nejbližšími městy. Příjemná cesta do **Protivína** probíhá po proudu **řeky Blanice** okolo **Louckého mlýna** a přes **Milenovice**. Směr na **Bavorov** naopak překonává přírodní hradbu Svobodných hor a vede obcemi **Stožice**, **Křepice**, **Libějovické Svobodné Hory** a **Bavorovské Svobodné Hory**. Po překročení řeky Blanice dorazí ke svému cíli, odkud zájemce může pokračovat po trase č. 1112 do polesí **Mlaka** s rozsáhlou zříceninou hradu **Helfenburku** a s možností výhledu do okolní krajiny z vyhlídkové věže. Původně zvolená trasa však pokračuje do obcí Hájku, Dubu, Vlachova Březí, Lštění, Štítkova, Svaté Maří až do **Vimperka (38 km)**.

Zajímavosti: *Protivín – kaple sv. Anny, výzdoba školy od Mikoláše Alše, zámek, muzejní expozice exotické přírody, krokodýlí zoo; Milenovice – památkově chráněný manský dvůr; Loucký mlýn – hospoda u Korittů; Stožice – rodný dům spisovatele Josefa Holečka, koupaliště, hospoda; Křepice – z nedalekého lesa pochází raritní nález zlata z r. 1927, vystavený ve vodňanské galerii; Svobodná hora – 640 m n. m., jednotlivé osady zde vznikly koncem 18. století; Bavorov – historické město založené šlechtickým rodem Bavorů, gotický kostel, občerstvení, koupaliště, přírodní památka Bavorovská stráň; Dub – zámek, židovský hřbitov; Helfenburk – místo natáčení filmové pohádky Zdeňka Trošky „Princezna ze mlejna" (1993)*

1080 Blatská cesta (Vodňany – Hluboká n. Vltavou) – 22 km

Trasa míjí největší vodňanský rybník Dřemliny, obec Strpí a projíždí obcemi Radomilice, Dubenec, Dívčice (odbočení na trasu č. 1083/4 přivede k pomníku sedláka Kubaty), Mydlovary (doporučuje se osvěžující odbočka k rybníku Mydlák či na koupaliště v obci Olešník) a Zahájí. Cílem je návštěva **Hluboké nad Vltavou**, odkud je možné se vydat na všechny strany Blatského regionu včetně krajského města **České Budějovice**.

Zajímavosti: *rybník Dřemliny – dobudován r. 1528; Strpí – v místní části Klůs žil „první český aviatik" Vít Fučík (1719 – 1804), přezdívaný Kudlička; Radomilice – vesnická architektura; Mydlovary – hospoda; Hluboká nad Vltavou – zámek, muzeum, zoo, koupaliště, občerstvení*

1099 Cesta na Lomec (Vodňany – Lomec – Lhenice) – 26 km

Cyklotrasa propojuje v současnosti snad nejoblíbenější turistická místa na Vodňansku. Už před více než sto lety tudy často chodíval spisovatel Julius Zeyer se svými přáteli. Evropský význam úprav krajiny v době baroka podnítil vyhlášení **Krajinné památkové rezervace Libějovicko – Lomecko**. Vybraná trasa prochází obcí **Chelčice**, ve které se lze rozhodnout pro dvě možné varianty, jak doputovat k zámku v **Libějovicích** – značenou cestou okolo Záhorčí nebo ke kapli sv. Maří Magdalény v místě Na Lázni a odtud půvabným stromořadím. Pokračující cesta bývalým zámeckým parkem dovede k poutnímu kostelu na **Lomci**. Cyklotrasa pokračuje k zámku Kratochvíle a do Lhenic. Zde lze také navázat na naučnou stezku Historická krajina Netolicka a dorazit tak do jejího centra – **města Netolice** (16 km).

Zajímavosti: *Vodňany – dům „U čápů", ve kterém pobýval J. Zeyer, pamětní síň J. Zeyera a jeho přítele F. Heritese v městské galerii, cykloservis; Chelčice – kostel sv. Martina, pamětní síň náboženského myslitele Petra Chelčického, hospoda; Záhorčí – jeho někdejší majitel Petr Záhorka je ztotožňován s P. Chelčickým; Libějovice – tvrz rodu Malovců „starý" zámek, barokní „nový" zámek rodu Buquoyů, hospoda; Libějovický park – přírodní rezervace; Lomec – lidové Lomečék, barokní kostel s oltářem, napodobujícím Berniniho baldachýn papežského oltáře v chrámu sv. Petra v Římě*

1221 Rybářská cyklotrasa – 20 km



Obousměrná trasa byla vytyčena s cílem ukázat krajinu Vodňanska ve všech jejích přírodních i historických rozmanitostech s důrazem na rybníkářskou a rybářskou tradici. Její jižní směr (méně náročná varianta) míří přes obce **Újezd** a **Hvožďany** do místa zvaného Na Lázni v katastru obce **Chelčice**, odkud se pokračuje do **Libějovických Svobodných Hor**. Stezka poté nabírá severní směr do **Křepic** a z rozcestí ve Vodňanských Svobodných Horách do osady **Pražák**. Závěrečný úsek se proplétá mezi vodňanskými rybníky a mlýny zpět do Vodňan. Z osady Pražák lze též využít historickou cyklostezku Po Trubách do Vodňan.

Zajímavosti: *Na Lázni u Chelčic – kaple sv. Maří Magdalény, občerstvení; Libějovické Svobodné Hory – schwarzenberský dvůr, na vrchu Holička na vysokém sloupu soška sv. Jiří; Vodňanské Svobodné Hory – kaplička sv. Linharta, občerstvení; Pražák – kaplička Nejsvětější Trojice vyzdobena dle návrhu Mikoláše Alše, židovský hřbitov, autokemp – památný strom „Heritesův dub", občerstvení, koupání*

KONTAKTY:

Infocentrum Vodňany
nám. Svobody 18, Vodňany, 389 01, tel.: 383 384 934
info@vodnany.net, www.infocentrumvodnany.cz

Jihočeská pohádková kancelář, člen A. T. I. C. ČR
informace o ubytování, stravování, službách, dopravním spojení, památkách a dění ve městě a okolí, prodej map, průvodců, pohlednic a turistických upomínkových předmětů, veřejný internet, průvodcovská služba po městě a v kostele pro předem objednané skupiny nad 10 osob

Otevřeno:

duben – září	Po – Ne	9 – 12, 13 – 17 hodin
říjen – březen	Po – Pá	9 – 12, 13 – 16 hodin, So 9 – 12 hodin

Cykloservisy:
Cyklo Olympia, Na návsi 7, **Hrdějovice**, tel.: 602 143 889
Josef Král, Tržní ul., **Netolice**, tel.: 603 252 413
Jiří Plíva, ul. Mírová 173, **Protivín**, tel.: 607 768 807
Josef Kadlec ml., Augustina Křížka 145, **Vodňany**, tel.: 728 231 195, 773 976 666
Pavel Zástava, nám. Svobody 21, **Vodňany**, tel.: 739 412 436

Informace o případných změnách tel. čísel v Infocentru Vodňany

Na kole okolo Vodňan: *Turistický bulletin s mapou*
Vydalo: Město Vodňany v r. 2015
Text: Mgr. Jitka Velková, Redakce: pracovníci Městského muzea a galerie Vodňany
Fotografie: Karel Burda
Sazba a grafická úprava: Jiří Pobříslo, *grafické studio JP*
Tisk: Tiskárna Hemala, Písek

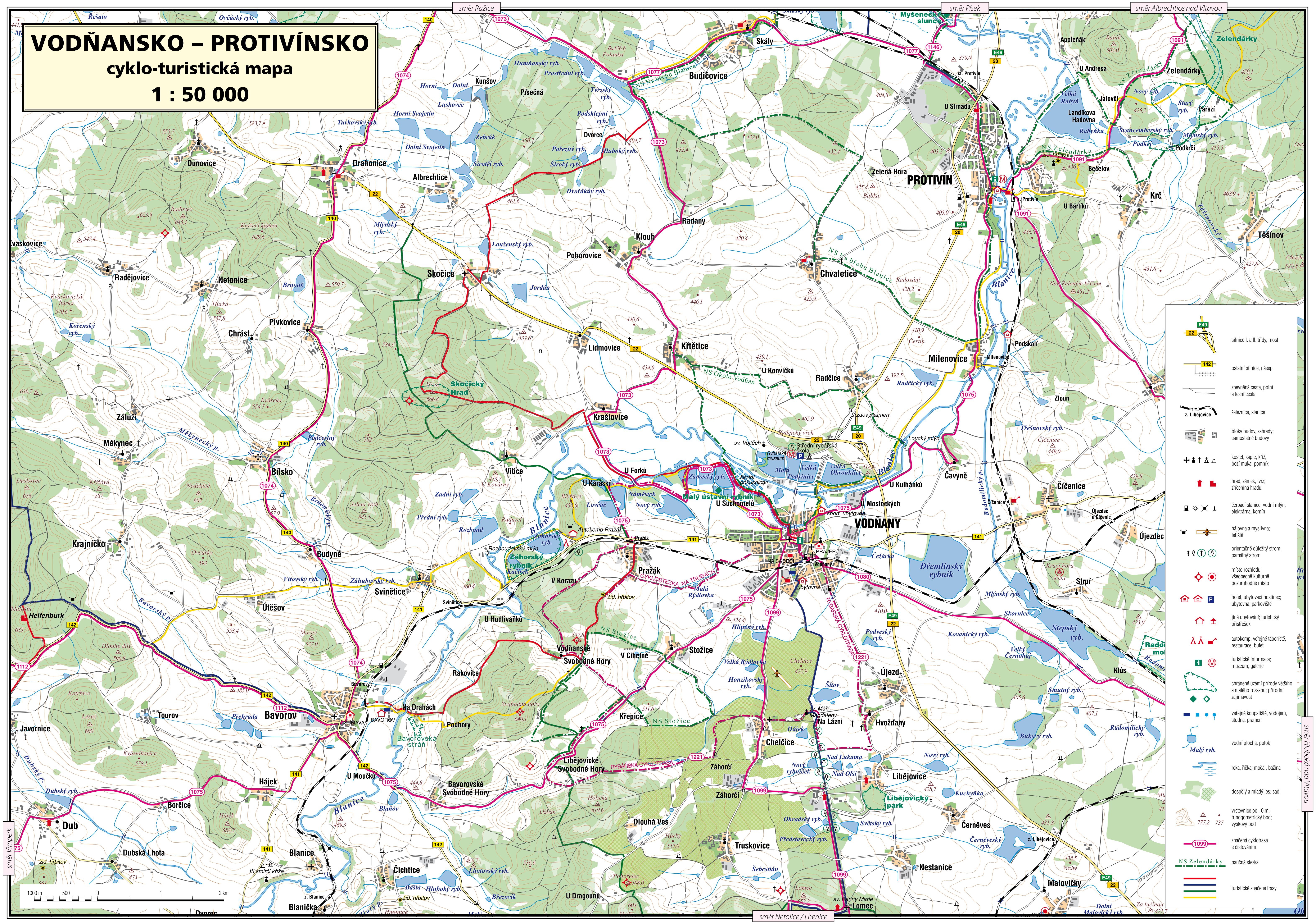
VODŇANSKO – PROTIVÍNSKO
cyklo-turistická mapa
1 : 50 000
směr Ražice
směr Písek
směr Albrechtice nad Vltavou
směr Hluboká nad Vltavou
směr Netolice / Lhenice
směr Vimperk
PROTIVÍN
VODŇANY
Skály
Budičovice
Kunšov
Písečná
Dvorce
Dunovice
Drahonice
Albrechtice
Radany
Kloub
Pohorovice
Chvaletice
Zelená Hora
Skočice
Kvaskovice
Radějovice
Netonice
Pivkovice
Chrást
Lidmovice
Křtětice
U Konvičků
Radčice
Milenovice
Podskalí
Zloun
Záluží
Měkynec
Bílsko
Krašlovice
Vitice
U Forků
U Karásků
U Suchomelů
U Mosteckých
U Kulhánků
Čavyně
Číčenice
Újezdec u Číčenic
Újezdec
Krajníčko
Budyně
Svinětice
Útěšov
Pražák
V Korazu
U Hudlivaňků
Vodňanské Svobodné Hory
V Cihelně
Stožice
Rakovice
Helfenburk
Tourov
Bavorov
Na Drahách
Podhory
Javornice
Křepice
Chelčice
Na Lázni
Újezd
Hvožďany
Strpí
Klůs
Hájek
Borčice
Dub
Dubská Lhota
Blanice
Blanička
Čichtice
U Moučků
Bavorovské Svobodné Hory
Libějovické Svobodné Hory
Záhorčí
Dlouhá Ves
Truskovice
U Dragounů
Libějovice
Černěves
Nestanice
Malovičky
Lomec
Dvorec
U Strnadů
U Andresa
Apoleňák
Zelendárky
Jalovčí
Bečelov
Pařezí
Podkrčí
Krč
U Bártíků
Těšínov
Myšenecké slunce
Skočický Hrad
Záhorský rybník Kačírek
Malý ústavní rybník
Bavorovská stráň
Libějovický park
Dřemlínský rybník
Strpský ryb.
Blanice
NS Na břehu Blanice
NS Okolo Vodňan
NS Zelendárky
NS Stožice
CYKLOSTEZKA NA TRUBÁCH
RYBÁŘSKÁ CYKLOTRASA
Autokemp Pražák
Střední rybářská škola
Rybářské muzeum
školní pokusnictví
žid. hřbitov
tři smírčí kříže
1000 m 500 0 1 2 km
silnice I. a II. třídy, most
ostatní silnice, násep
zpevněná cesta, polní a lesní cesta
železnice, stanice
bloky budov, zahrady; samostatné budovy
kostel, kaple, kříž, boží muka, pomník
hrad, zámek, tvrz; zřícenina hradu
čerpací stanice, vodní mlýn, elektrárna, komín
hájovna a myslivna; letiště
orientačně důležitý strom; památný strom
místo rozhledu; všeobecně kulturně pozoruhodné místo
hotel, ubytovací hostinec; ubytovna; parkoviště
jiné ubytování; turistický přístřešek
autokemp, veřejné tábořiště; restaurace, bufet
turistické informace; muzeum, galerie
chráněné území přírody většího a malého rozsahu; přírodní zajímavost
veřejné koupaliště, vodojem, studna, pramen
vodní plocha, potok
řeka, říčka; močál, bažina
dospělý a mladý les; sad
vrstevnice po 10 m; trinogometrický bod; výškový bod
značená cyklotrasa s číslováním
naučná stezka
turistické značené trasy